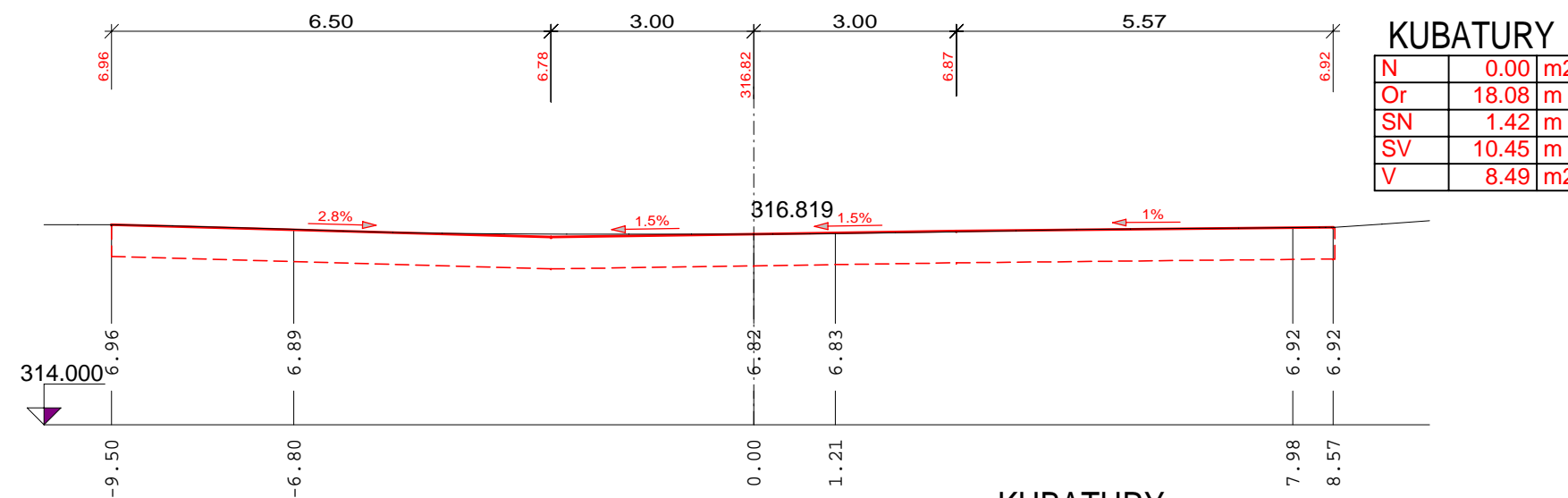
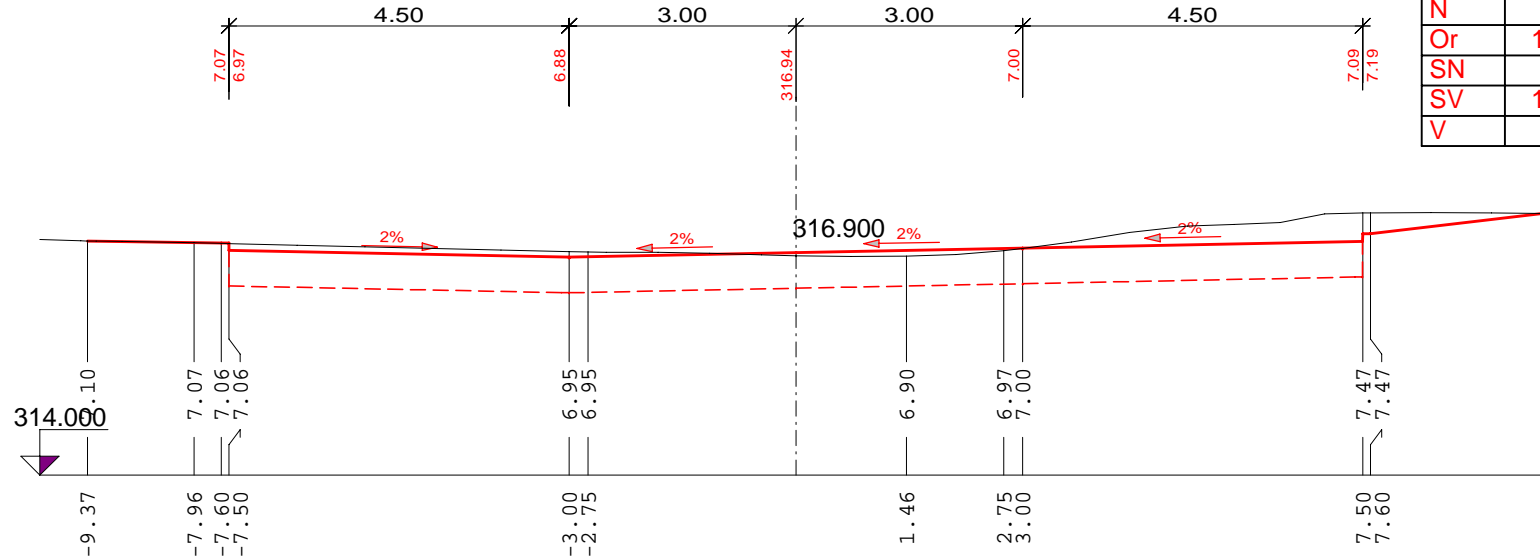


1 - KM 0.01381

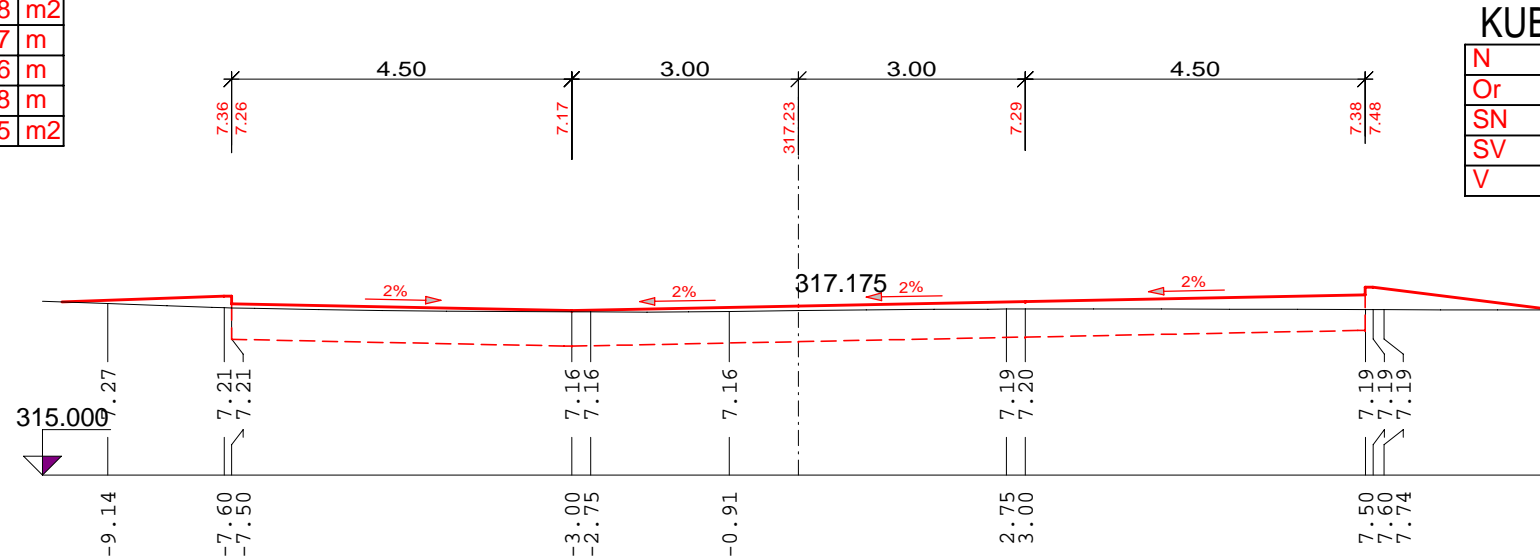
řez není kolmý k ose podélného profilu!!!



4 - KM 0.02661



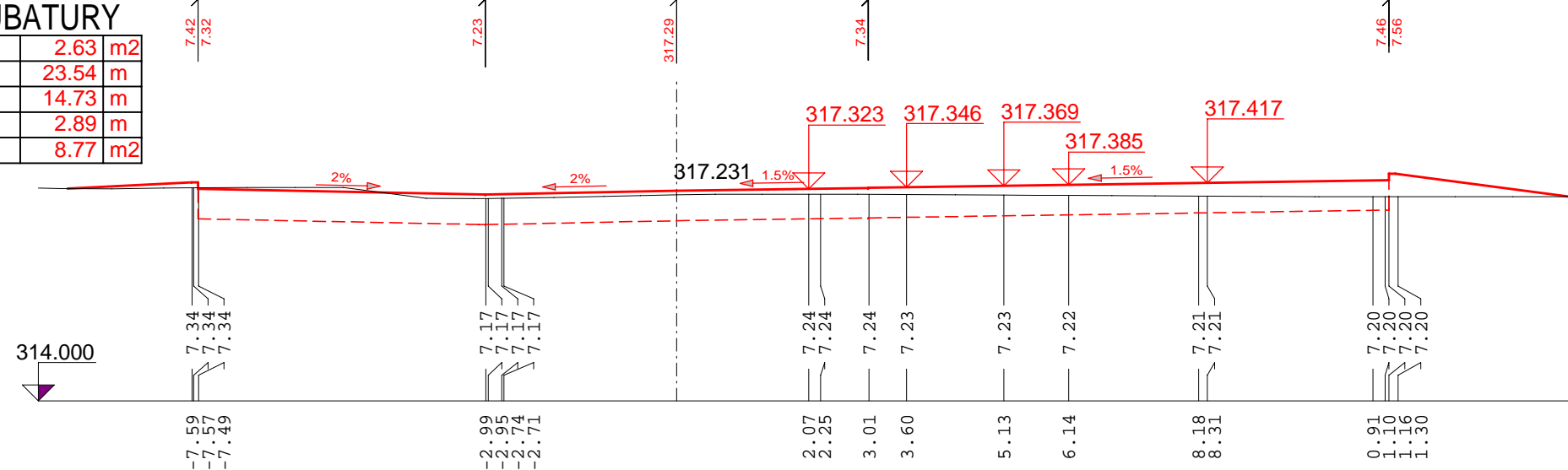
7 - KM 0.04617



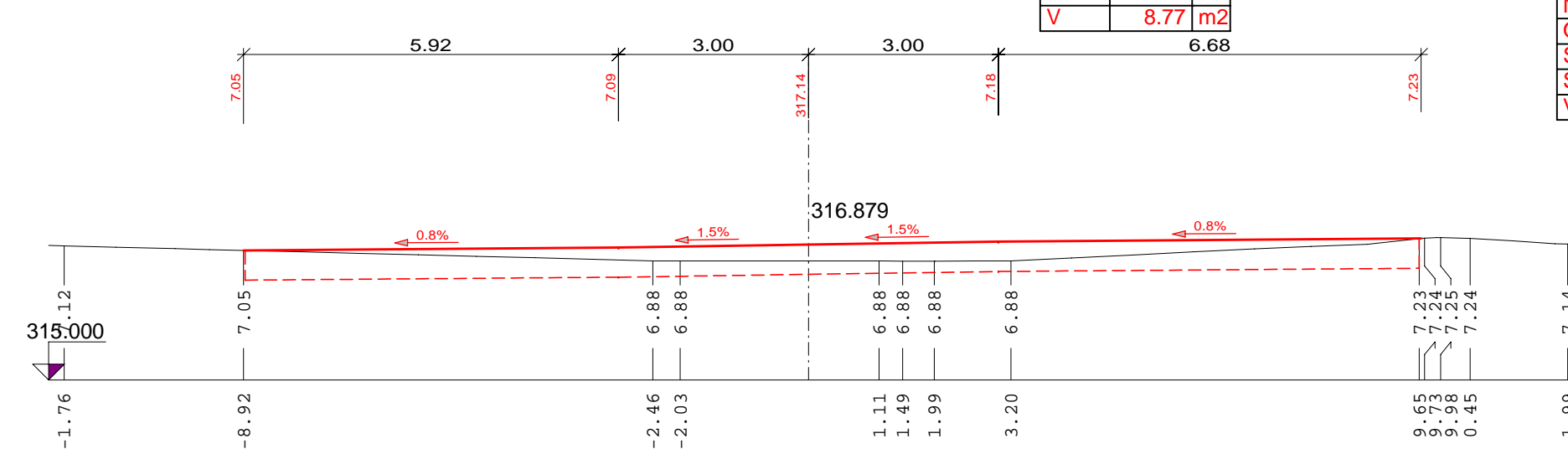
N	2.63 m <sup>2</sup>
Or	23.54 m
SN	14.73 m
SV	2.89 m
V	8.77 m <sup>2</sup>

10 - KM 0.05005

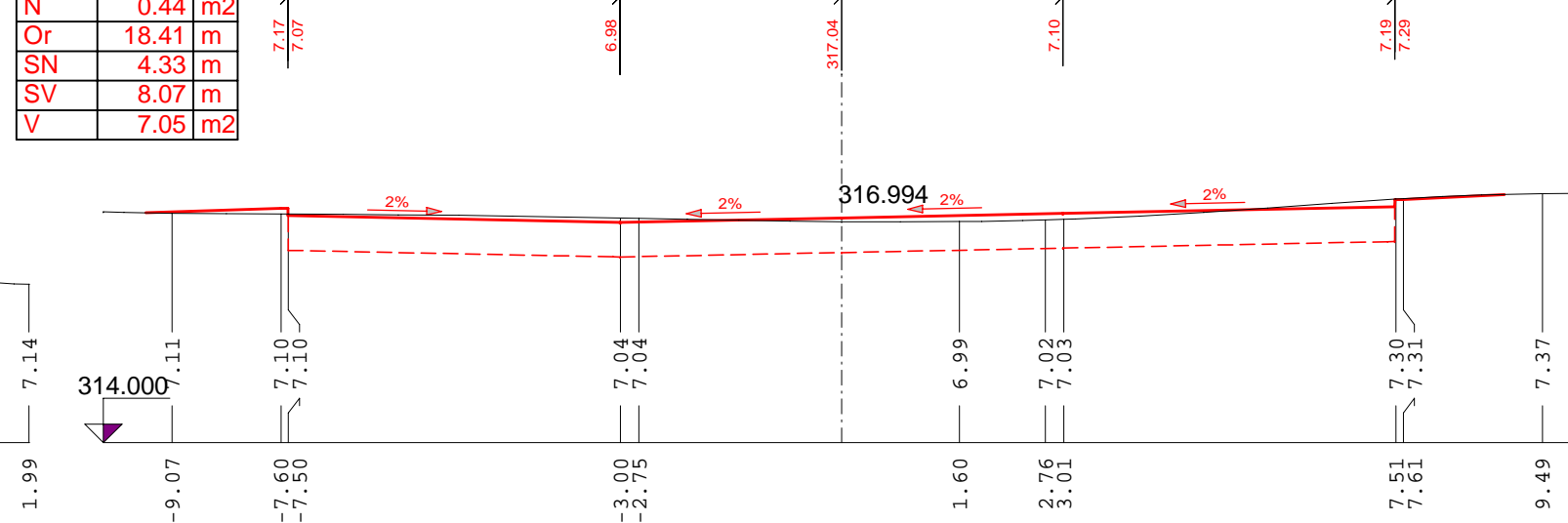
pravá strana řezu není kolmá k ose podélného profilu!!!



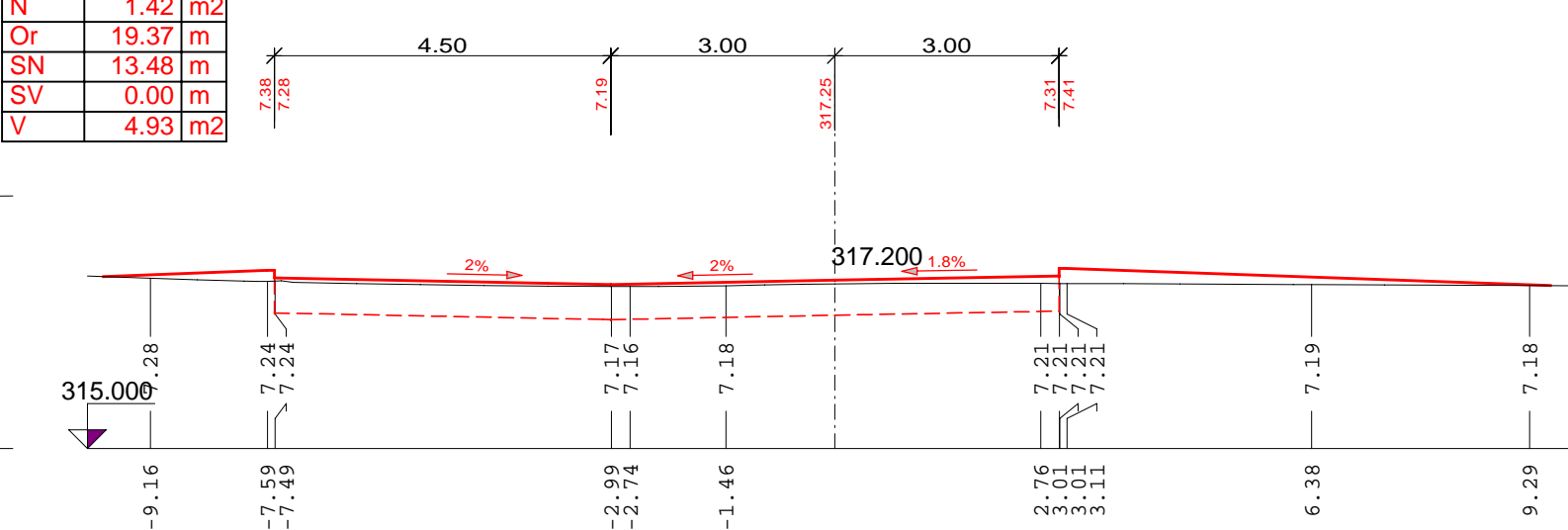
2 - KM 0.02003



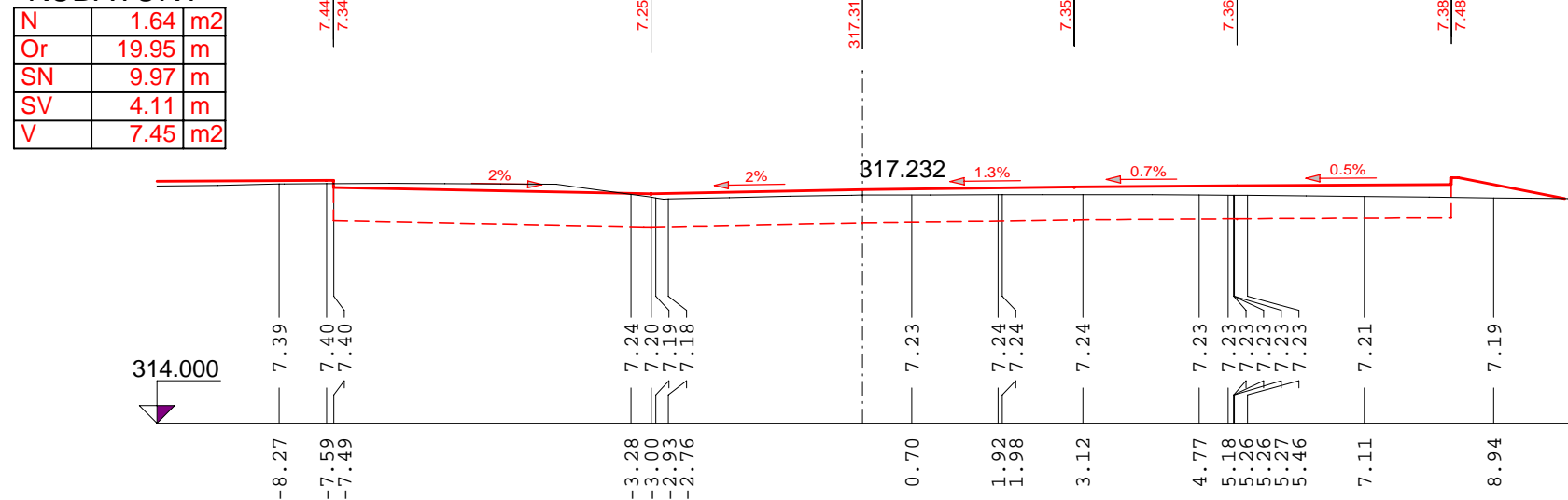
5 - KM 0.03357



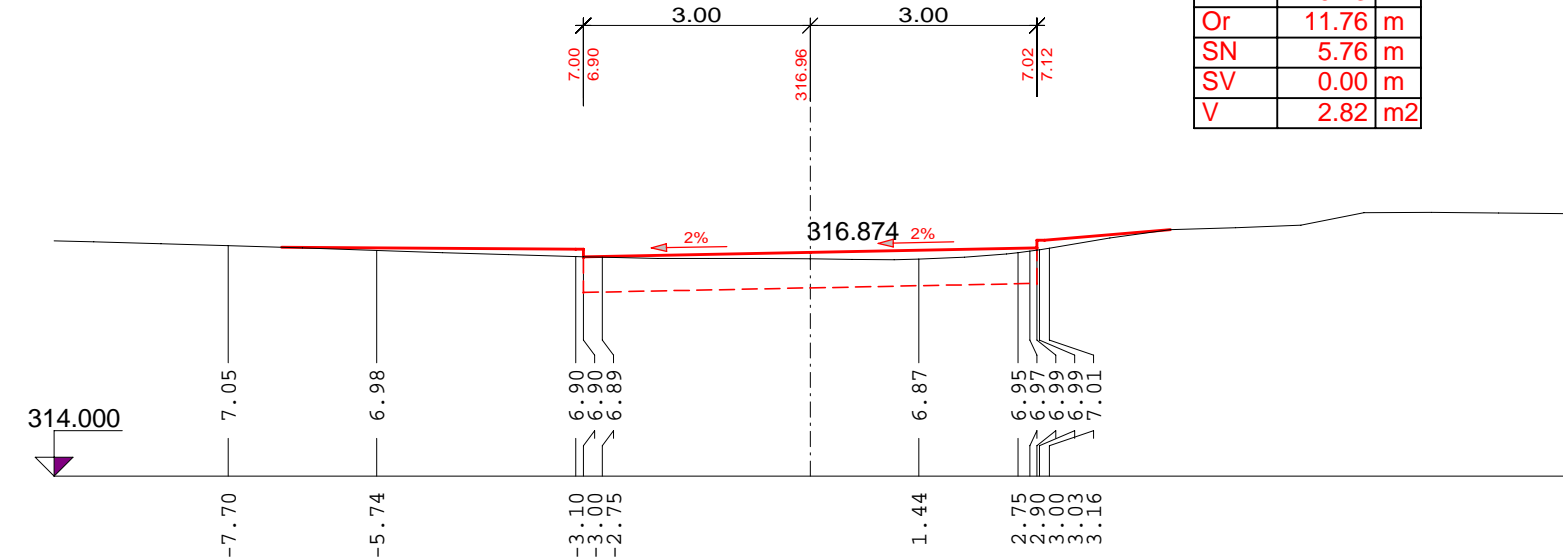
8 - KM 0.04742



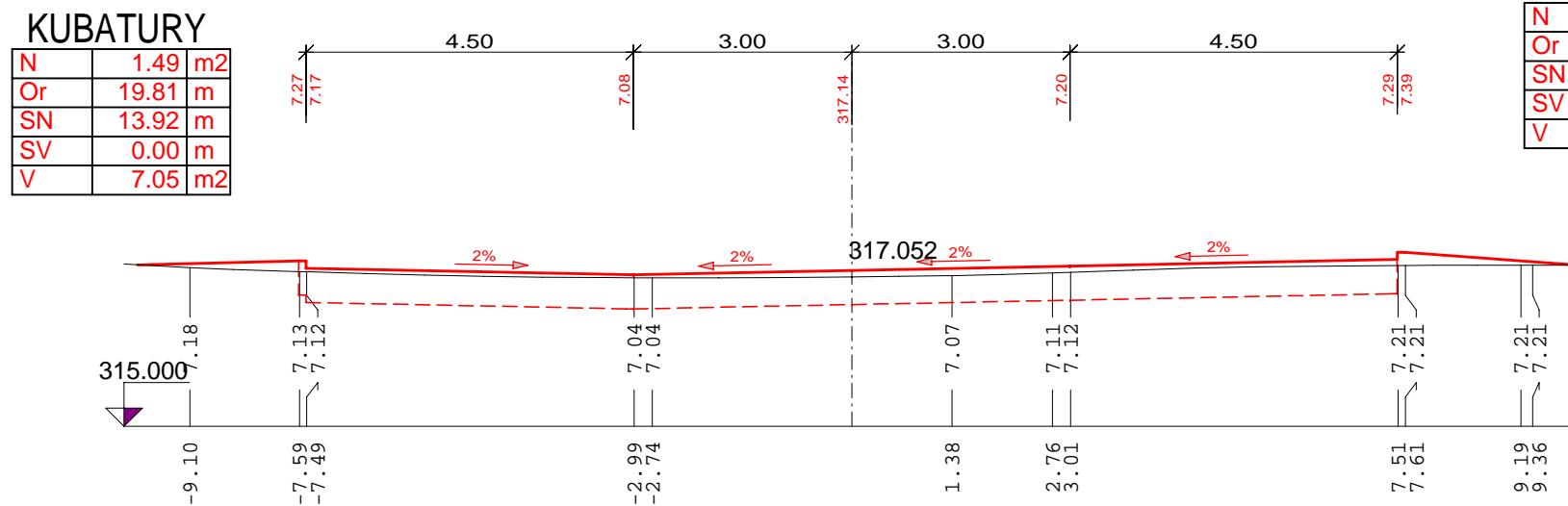
11 - KM 0.05118



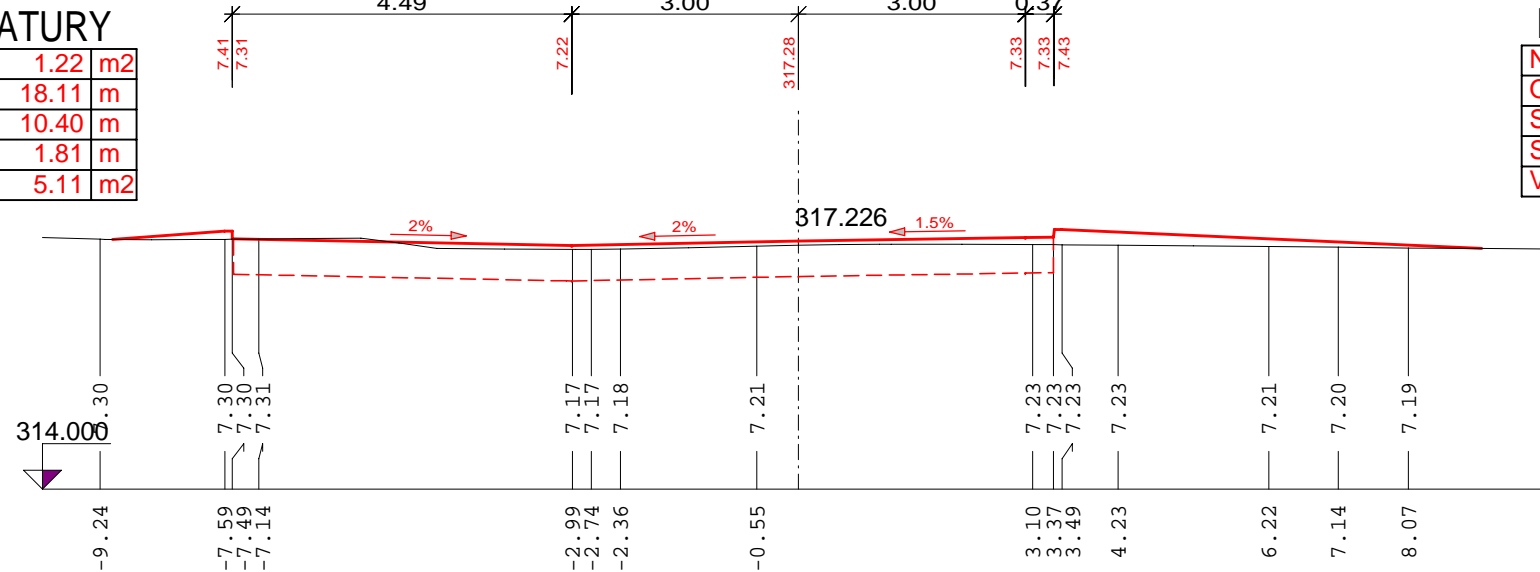
3 - KM 0.02547



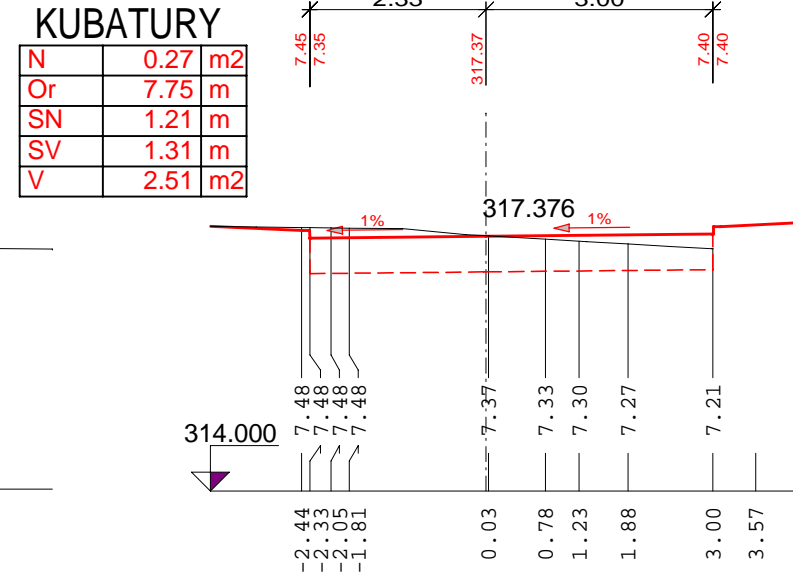
6 - KM 0.04005



9 - KM 0.04934



12 - KM 0.05512



Poznámka: řezy PF1, PF2, PF10 (je pravá strana) a PF12 nejsou vedeny kolmo k ose podélného profilu  
Vytýčovací body příčných řezů jsou přílohou technické zprávy jednotlivých objektů  
Vytýčovací body pro veřejné osvětlení jsou uvedeny v přílohách části B.4. SO 401  
Výškové vytýčení stavby je patrné z podrobných příčných řezů

Polohopis a výškopis vypracovala firma Vozda, s.r.o., Sady 1. máje 12, 787 01 Šumperk  
souřadnicový systém S-JTSK; výškový systém Bpv

Vypracoval : Petr Slezák	Zodpovědný projektant : Petr Slezák, č. autorizace: 1201265	
	stupeň PD: DPS	arch. č. : OÚ.243.
Městský úřad : Šumperk	Datum : 04/2015	formát : 5 A4
Stavebník: Město Šumperk, nám. Míru 1, 787 01 Šumperk, IČO: 00303461	měřítko	příloha číslo
Příloha: Příčné řezy		
Název akce:		
Parkoviště - ul. Fibichova, Šumperk	1:1000/100	B.2.g.